

LOCALIZAÇÃO

1 ESCALA - 1 : 750

Sugestão de local para instalação do canteiro de obras.Tal locação deverá ser confirmada com o fiscal responsável pela obra em conjunto com a Prefeitura Municipal.

LEGENDA:

- ÁREA DE PATAMARIZAÇÃO
- LOTE RECUSADO
- OBELISCO
- PLACA DE FISCALIZAÇÃO

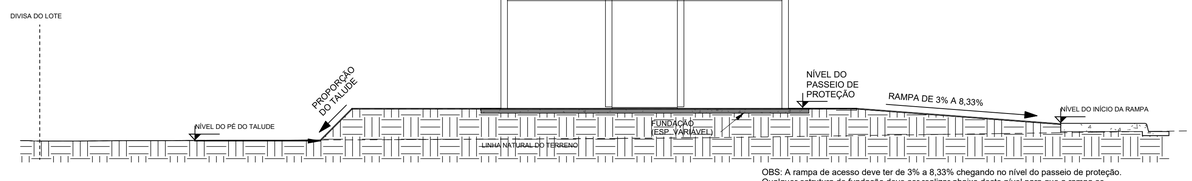

OBS: A rampa de acesso deve ter de 3% a 8,33% chegando no nível do passeio de proteção. Qualquer estrutura de fundação deve ser realizar abaixo deste nível para que a rampa se mantenha como especificada em projeto.

CORTE ESQUEMÁTICO

2 1 : 75

TABELA DE CERCA EM MADEIRA COM 9 FIOS DE ARAME FARPADO		
MATERIAL	ALTURA DO GUARDA-CORPO	COMPRIMENTO
CERCA EM MADEIRA ROLIÇA H1,70M COM 9 FIOS DE ARAME FARPADO	1.70	527.32
Total geral: 2		527.32

QUANTITATIVO DO GUARDA-CORPO EM CONCRETO				
QUADRA E LOTE	ALTURA DO GUARDA-CORPO	COMPRIMENTO	ÁREA (M²)	MATERIAL
QD.03, LT.02	1.20	29.84	36 m²	GUARDA-CORPO EM BLOCO DE CONCRETO
QD.03, LT.03	1.20	10.00	12 m²	GUARDA-CORPO EM BLOCO DE CONCRETO
QD.03, LT.04	1.20	10.00	12 m²	GUARDA-CORPO EM BLOCO DE CONCRETO
QD.03, LT.05	1.20	10.00	12 m²	GUARDA-CORPO EM BLOCO DE CONCRETO
QD.03, LT.06	1.20	10.00	12 m²	GUARDA-CORPO EM BLOCO DE CONCRETO
QD.03, LT.07	1.20	10.00	12 m²	GUARDA-CORPO EM BLOCO DE CONCRETO
QD.03, LT.08	1.20	10.00	12 m²	GUARDA-CORPO EM BLOCO DE CONCRETO
QD.03, LT.09	1.20	10.00	12 m²	GUARDA-CORPO EM BLOCO DE CONCRETO
QD.03, LT.10	1.20	9.99	12 m²	GUARDA-CORPO EM BLOCO DE CONCRETO
QD.03, LT.11	1.20	16.45	20 m²	GUARDA-CORPO EM BLOCO DE CONCRETO
QD.03, LT.15	1.20	6.70	8 m²	GUARDA-CORPO EM BLOCO DE CONCRETO
QD.05, LT.18	1.20	5.60	7 m²	GUARDA-CORPO EM BLOCO DE CONCRETO
Total geral: 14		138.58	166 m²	

TABELA DE DIMENSÕES DOS MUROS DE ARRIMO PARA DRENAGEM				
QUADRA E LOTE	DESCRIÇÃO DO MURO	COMPRIMENTO	ÁREA	ÁREA DE MANTA BIDIM
QD.03, LT.02	ARRIMO ACIMA 1,20M	9.92 m	22.00 m²	45 m²
QD.03, LT.02	ARRIMO ACIMA 1,20M	19.92 m	24.86 m²	53 m²
QD.03, LT.03	ARRIMO ACIMA 1,20M	10.00 m	22.00 m²	46 m²
QD.03, LT.04	ARRIMO ACIMA 1,20M	10.00 m	24.60 m²	51 m²
QD.03, LT.05	ARRIMO ACIMA 1,20M	10.00 m	24.26 m²	50 m²
QD.03, LT.06	ARRIMO ACIMA 1,20M	10.08 m	24.24 m²	50 m²
QD.03, LT.07	ARRIMO ACIMA 1,20M	9.92 m	19.88 m²	41 m²
QD.03, LT.07	ARRIMO ATÉ 1,20M	19.92 m	11.42 m²	26 m²
QD.03, LT.08	ARRIMO ACIMA 1,20M	10.00 m	18.00 m²	37 m²
QD.03, LT.09	ARRIMO ACIMA 1,20M	10.08 m	18.00 m²	38 m²
QD.03, LT.10	ARRIMO ACIMA 1,20M	9.92 m	18.32 m²	38 m²
QD.03, LT.10	ARRIMO ATÉ 1,20M	19.92 m	8.00 m²	19 m²
QD.03, LT.11	ARRIMO ACIMA 1,20M	9.92 m	13.60 m²	29 m²
QD.03, LT.11	ARRIMO ATÉ 1,20M	19.92 m	15.88 m²	35 m²
QD.03, LT.15	ARRIMO ATÉ 1,20M	19.10 m	12.56 m²	28 m²
QD.03, LT.15	ARRIMO ATÉ 1,20M	18.79 m	8.40 m²	20 m²
QD.03, LT.16	ARRIMO ATÉ 1,20M	18.80 m	8.16 m²	19 m²
QD.03, LT.18	ARRIMO ATÉ 1,20M	19.09 m	8.80 m²	20 m²
QD.03, LT.19	ARRIMO ATÉ 1,20M	2.48 m	2.16 m²	5 m²
QD.03, LT.24	ARRIMO ACIMA 1,20M	20.08 m	12.32 m²	28 m²
QD.05, LT.18	ARRIMO ATÉ 1,20M	21.22 m	14.12 m²	31 m²
QD.05, LT.20	ARRIMO ATÉ 1,20M	20.02 m	12.72 m²	28 m²
QD.05, LT.27	ARRIMO ATÉ 1,20M	20.60 m	13.20 m²	29 m²
Total geral: 23		339.71 m	357.51 m²	766 m²

ÁREA DO MURO DE ARRIMO - FORA DA PROJEÇÃO DA CASA - ACIMA DE 1,20M			
QUADRA E LOTE	DESCRIÇÃO DO MURO	MATERIAL	ÁREA
QD.03, LT.02	ARRIMO ACIMA 1,20M	BLOCO DE CONCRETO (14CM) - ARRIMO FINAL 16CM	22.00 m²
QD.03, LT.02	ARRIMO ACIMA 1,20M	BLOCO DE CONCRETO (14CM) - ARRIMO FINAL 16CM	24.86 m²
QD.03, LT.03	ARRIMO ACIMA 1,20M	BLOCO DE CONCRETO (14CM) - ARRIMO FINAL 16CM	22.00 m²
QD.03, LT.04	ARRIMO ACIMA 1,20M	BLOCO DE CONCRETO (14CM) - ARRIMO FINAL 16CM	24.60 m²
QD.03, LT.05	ARRIMO ACIMA 1,20M	BLOCO DE CONCRETO (14CM) - ARRIMO FINAL 16CM	24.26 m²
QD.03, LT.06	ARRIMO ACIMA 1,20M	BLOCO DE CONCRETO (14CM) - ARRIMO FINAL 16CM	24.24 m²
QD.03, LT.07	ARRIMO ACIMA 1,20M	BLOCO DE CONCRETO (14CM) - ARRIMO FINAL 16CM	19.88 m²
QD.03, LT.08	ARRIMO ACIMA 1,20M	BLOCO DE CONCRETO (14CM) - ARRIMO FINAL 16CM	18.00 m²
QD.03, LT.09	ARRIMO ACIMA 1,20M	BLOCO DE CONCRETO (14CM) - ARRIMO FINAL 16CM	18.00 m²
QD.03, LT.10	ARRIMO ACIMA 1,20M	BLOCO DE CONCRETO (14CM) - ARRIMO FINAL 16CM	18.32 m²
QD.03, LT.11	ARRIMO ACIMA 1,20M	BLOCO DE CONCRETO (14CM) - ARRIMO FINAL 16CM	13.60 m²
QD.03, LT.24	ARRIMO ACIMA 1,20M	BLOCO DE CONCRETO (14CM) - ARRIMO FINAL 16CM	12.32 m²
Total geral: 12			242.09 m²

ÁREA DO MURO DE ARRIMO - FORA DA PROJEÇÃO DA CASA - ATÉ 1,20M			
QUADRA E LOTE	DESCRIÇÃO DO MURO	MATERIAL	ÁREA
QD.03, LT.07	ARRIMO ATÉ 1,20M	BLOCO DE CONCRETO (14CM) - ARRIMO FINAL 16CM	11.42 m²
QD.03, LT.10	ARRIMO ATÉ 1,20M	BLOCO DE CONCRETO (14CM) - ARRIMO FINAL 16CM	8.00 m²
QD.03, LT.11	ARRIMO ATÉ 1,20M	BLOCO DE CONCRETO (14CM) - ARRIMO FINAL 16CM	15.88 m²
QD.03, LT.15	ARRIMO ATÉ 1,20M	BLOCO DE CONCRETO (14CM) - ARRIMO FINAL 16CM	12.56 m²
QD.03, LT.15	ARRIMO ATÉ 1,20M	BLOCO DE CONCRETO (14CM) - ARRIMO FINAL 16CM	8.40 m²
QD.03, LT.16	ARRIMO ATÉ 1,20M	BLOCO DE CONCRETO (14CM) - ARRIMO FINAL 16CM	8.16 m²
QD.03, LT.18	ARRIMO ATÉ 1,20M	BLOCO DE CONCRETO (14CM) - ARRIMO FINAL 16CM	8.80 m²
QD.03, LT.19	ARRIMO ATÉ 1,20M	BLOCO DE CONCRETO (14CM) - ARRIMO FINAL 16CM	2.16 m²
QD.05, LT.18	ARRIMO ATÉ 1,20M	BLOCO DE CONCRETO (14CM) - ARRIMO FINAL 16CM	14.12 m²
QD.05, LT.20	ARRIMO ATÉ 1,20M	BLOCO DE CONCRETO (14CM) - ARRIMO FINAL 16CM	12.72 m²
QD.05, LT.27	ARRIMO ATÉ 1,20M	BLOCO DE CONCRETO (14CM) - ARRIMO FINAL 16CM	13.20 m²
Total geral: 11			115.42 m²

TABELA DE TOPOGRAFIA			
Nome	Corte	Aterro	Corte/Aterro
QD.03, LT.02	0.00 m³	184.32 m³	184.32 m³
QD.03, LT.03	1.10 m³	183.03 m³	181.93 m³
QD.03, LT.04	1.30 m³	181.53 m³	180.23 m³
QD.03, LT.05	1.75 m³	154.49 m³	152.74 m³
QD.03, LT.06	1.63 m³	147.45 m³	145.82 m³
QD.03, LT.07	0.00 m³	205.50 m³	205.50 m³
QD.03, LT.08	0.00 m³	183.86 m³	183.86 m³
QD.03, LT.09	0.00 m³	172.74 m³	172.74 m³
QD.03, LT.10	0.00 m³	208.06 m³	208.06 m³
QD.03, LT.11	2.95 m³	149.99 m³	147.03 m³
QD.03, LT.15	27.22 m³	14.22 m³	-13.00 m³
QD.03, LT.16	27.91 m³	9.15 m³	-18.76 m³
QD.03, LT.17	35.35 m³	5.28 m³	-30.07 m³
QD.03, LT.18	18.41 m³	21.32 m³	2.91 m³
QD.03, LT.19	43.94 m³	9.92 m³	-34.02 m³
QD.03, LT.20	67.07 m³	8.80 m³	-58.27 m³
QD.03, LT.21	63.81 m³	11.20 m³	-52.61 m³
QD.03, LT.22	48.70 m³	11.48 m³	-37.21 m³
QD.03, LT.23	38.12 m³	14.51 m³	-23.61 m³
QD.03, LT.24	28.34 m³	16.74 m³	-11.60 m³
QD.05, LT.18	45.61 m³	8.11 m³	-37.50 m³
QD.05, LT.19	46.61 m³	9.46 m³	-37.15 m³
QD.05, LT.20	48.49 m³	5.04 m³	-43.45 m³
QD.05, LT.21	103.87 m³	0.93 m³	-102.95 m³
QD.05, LT.22	65.62 m³	3.74 m³	-61.88 m³
QD.05, LT.23	51.03 m³	7.39 m³	-43.64 m³
QD.05, LT.24	44.97 m³	10.78 m³	-34.18 m³
QD.05, LT.25	37.84 m³	10.19 m³	-27.64 m³
QD.05, LT.26	35.59 m³	11.83 m³	-23.76 m³
QD.05, LT.27	34.61 m³	18.96 m³	-15.65 m³
Total Lotes: 30	921.84 m³	1980.03 m³	1058.20 m³

ÁREA DE GRAMA RECUO FRONTAL		
QUADRA E LOTE	NOME AMBIENTE	ÁREA
QD.03, LT.02	GRAMA, RECUO FRONTAL	44 m²
QD.03, LT.03	GRAMA, RECUO FRONTAL	44 m²
QD.03, LT.04	GRAMA, RECUO FRONTAL	44 m²
QD.03, LT.05	GRAMA, RECUO FRONTAL	44 m²
QD.03, LT.06	GRAMA, RECUO FRONTAL	44 m²
QD.03, LT.07	GRAMA, RECUO FRONTAL	44 m²
QD.03, LT.08	GRAMA, RECUO FRONTAL	44 m²
QD.03, LT.09	GRAMA, RECUO FRONTAL	44 m²
QD.03, LT.10	GRAMA, RECUO FRONTAL	44 m²
QD.03, LT.11	GRAMA, RECUO FRONTAL	44 m²
QD.03, LT.15	GRAMA, RECUO FRONTAL	44 m²
QD.03, LT.16	GRAMA, RECUO FRONTAL	44 m²
QD.03, LT.17	GRAMA, RECUO FRONTAL	44 m²
QD.03, LT.18	GRAMA, RECUO FRONTAL	44 m²
QD.03, LT.19	GRAMA, RECUO FRONTAL	44 m²
QD.03, LT.20	GRAMA, RECUO FRONTAL	44 m²
QD.03, LT.21	GRAMA, RECUO FRONTAL	44 m²
QD.03, LT.22	GRAMA, RECUO FRONTAL	44 m²
QD.03, LT.23	GRAMA, RECUO FRONTAL	44 m²
QD.03, LT.24	GRAMA, RECUO FRONTAL	44 m²
QD.05, LT.18	GRAMA, RECUO FRONTAL	44 m²
QD.05, LT.19	GRAMA, RECUO FRONTAL	44 m²
QD.05, LT.20	GRAMA, RECUO FRONTAL	45 m²
QD.05, LT.21	GRAMA, RECUO FRONTAL	45 m²
QD.05, LT.22	GRAMA, RECUO FRONTAL	45 m²
QD.05, LT.23	GRAMA, RECUO FRONTAL	45 m²
QD.05, LT.24	GRAMA, RECUO FRONTAL	45 m²
QD.05, LT.25	GRAMA, RECUO FRONTAL	45 m²
QD.05, LT.26	GRAMA, RECUO FRONTAL	45 m²
QD.05, LT.27	GRAMA, RECUO FRONTAL	46 m²
Total:		1329 m²

ÁREA DE GRAMA TALUDE		
QUADRA E LOTE	NOME AMBIENTE	ÁREA
QD.03, LT.15	TALUDE, GRAMA	34 m²
QD.03, LT.16	TALUDE, GRAMA	34 m²
QD.03, LT.17	TALUDE, GRAMA	34 m²
QD.03, LT.18	TALUDE, GRAMA	34 m²
QD.03, LT.19	TALUDE, GRAMA	34 m²
QD.05, LT.18	TALUDE, GRAMA	33 m²
QD.05, LT.19	TALUDE, GRAMA	34 m²
QD.05, LT.20	TALUDE, GRAMA	32 m²
QD.05, LT.21	TALUDE, GRAMA	38 m²
QD.05, LT.22	TALUDE, GRAMA	35 m²
QD.05, LT.23	TALUDE, GRAMA	34 m²
QD.05, LT.24	TALUDE, GRAMA	33 m²
QD.05, LT.25	TALUDE, GRAMA	31 m²
QD.05, LT.26	TALUDE, GRAMA	31 m²
QD.05, LT.27	TALUDE, GRAMA	41 m²
Total:		512 m²

ÁREA DE RAMPA		
QUADRA E LOTE	DESCRIÇÃO	Área
QD.03, LT.02	RAMPA	6 m²
QD.03, LT.03	RAMPA	6 m²
QD.03, LT.04	RAMPA	6 m²
QD.03, LT.05	RAMPA	6 m²
QD.03, LT.06	RAMPA	6 m²
QD.03, LT.07	RAMPA	6 m²
QD.03, LT.08	RAMPA	6 m²
QD.03, LT.09	RAMPA	6 m²
QD.03, LT.10	RAMPA	6 m²
QD.03, LT.11	RAMPA	6 m²
QD.03, LT.15	RAMPA	6 m²
QD.03, LT.16	RAMPA	6 m²
QD.03, LT.17	RAMPA	6 m²
QD.03, LT.18	RAMPA	6 m²
QD.03, LT.19	RAMPA	6 m²
QD.03, LT.20	RAMPA	6 m²
QD.03, LT.21	RAMPA	6 m²
QD.03, LT.22	RAMPA	6 m²
QD.03, LT.23	RAMPA	6 m²
QD.03, LT.24	RAMPA	6 m²
QD.05, LT.18	RAMPA	6 m²
QD.05, LT.19	RAMPA	6 m²
QD.05, LT.20	RAMPA	6 m²
QD.05, LT.21	RAMPA	6 m²
QD.05, LT.22	RAMPA	6 m²
QD.05, LT.23	RAMPA	6 m²
QD.05, LT.24	RAMPA	6 m²
QD.05, LT.25	RAMPA	6 m²
QD.05, LT.26	RAMPA	6 m²
QD.05, LT.27	RAMPA	6 m²
Total geral: 30		180 m²

NOTA 1: O TERRENO DO RECUO FRONTAL DE GRAMA DEVERÁ SER NIVELADO EM CONFORMIDADE COM O NÍVEL DA CALÇADA E DO PLATÔ DA CASA.

NOTA 2: A RAMPA DE ACESSO DEVE TER DE 3% A 8,33% CHEGANDO AO NÍVEL DO PASSEIO DE PROTEÇÃO DA CASA. QUALQUER ESTRUTURA DE FUNDAÇÃO DEVE SER REALIZADA ABAIXO DESTE NÍVEL PARA QUE A RAMPA SE MANTENHA COMO ESPECIFICADA EM PROJETO. VER DETALHE EM CORTE ESQUEMÁTICO PRANCHA 01.

NOTA 2:

PATAMARIZAÇÃO

_ O PROJETO DE PATAMARIZAÇÃO FOI EXECUTANDO COM BASE NO LEVANTAMENTO TOPOGRÁFICO REALIZADO PELO TECNÓLOGO EM AGRIMENSURA ROMULO GUILHERME BUENO MENEZES, SOBRE ART Nº 1020240097072.

ARRIMOS

_ O DETALHAMENTO DOS MUROS DE ARRIMO ENCONTRA-SE NO PROJETO ESTRUTURAL.

TALUDES

_ DEVERÁ SER PREVISTO SISTEMA DE DRENAGEM DOS TALUDES.
_ O TALUDE E 1M EM SEU ENTORNO DEVERÁ SER REVESTIDO DE COBERTURA VEGETAL.

CALÇADAS

_ O DETALHAMENTO DAS CALÇADAS ENCONTRA-SE NO PROJETO PASSEIO PÚBLICO.

PROJEÇÃO DA VAGA DE VEÍCULO

_ VERIFICAR A POSIÇÃO DAS VAGAS DE VEÍCULO EM PROJETO DE PASSEIO PÚBLICO.

LOTES FORA DOS CRITÉRIOS NECESSÁRIOS:

_ TODOS OS LOTES ATENDEM AOS CRITERIOS

LOTES RESERVADOS

_ OS LOTES 03 NA QUADRA 03 e LOTES 19 NA QUADRA 05 SÃO RESERVADOS PARA IDOSOS E PESSOAS COM DEFICIÊNCIA (PCD), RESPECTIVAMENTE.
_ 5% (CINCO POR CENTO) DAS UNIDADES DE PROGRAMAS DE LOTEAMENTOS SOCIAIS E DE HABITAÇÃO POPULAR SERÃO DESTINADAS ÀS MULHERES VÍTIMAS DE VIOLÊNCIA DOMÉSTICA CONFORME LEI ESTADUAL Nº 21.525/2022. TAIS HABITAÇÕES SERÃO DESIGNADAS EM SORTEIO E NÃO HAVERÃO DIFERENCIAÇÃO ÀS DEMAIS.

HISTÓRICO DE REVISÃO: R00

00 -EMISSÃO INICIAL DO PROJETO
01 - XXXXXXXXXXXXXXXXX
02 - XXXXXXXXXXXXXXXXX
03 - XXXXXXXXXXXXXXXXX
04 - XXXXXXXXXXXXXXXXX
05 - XXXXXXXXXXXXXXXXX

QUADRO DE REVISÕES

REVISÃO	DATA	MOTIVAÇÃO	SOLICITANTE	CONTEÚDO	AUTOR
R00	22/04/2024	Nº SEI e Despacho Nº 202400031003670	SECPLANH	Emissão inicial do projeto	PAULO H. STIVAL

APROVAÇÃO DE PROJETO:

Os projetos referentes ao Processo SEI Nº202400031003670, encontram-se dentro das normas e exigências da AGEHAB, tendo sido elaborado por profissionais habilitados.

GERÊNCIA DE PROJETOS DE IMPLANTAÇÃO

SECRETARIA EXECUTIVA DE PLANEJAMENTO E PROJETOS HABITACIONAIS

AGEHAB Agência Goiana de Habitação

GOVERNO DE GOIÁS O ESTADO QUE DÁ CERTO

PROJETO DE PATAMARIZAÇÃO

STA. ISABEL - 30 UH

ENDEREÇO DA OBRA: RUA 09, LOTES 02 A 11 E 15 A 24 DA QD.03 E LOTES 18 A 27 DA QD.05, POVOADO DE CIRILÂNDIA, SANTA ISABEL DE GOIÁS.

PROPRIETÁRIO:

AGÊNCIA GOIANA DE HABITAÇÃO - AGEHAB
CNPJ: 01.274.240/0001-47

AUTOR DO PROJETO:

ARQ. URB. PAULO H. STIVAL | CAU: A109492-0 / GO

PATAMARIZAÇÃO

CONTEÚDO:

LOCALIZAÇÃO E QUADROS

ÁREA DO TERRENO: 6.124,30m²	**DESENHO:** PAULO H. STIVAL		**ESCALA:** Como indicado	**FOLHA:** 1/7
ÁREA CONSTRUÍDA: 00.000,00m²	**PROGRAMA:** REVIT - 2025	**DATA:** JAN/2024	**FORMATO:** A1 (841x594mm)	

IMPORTANTE: ANTES DA EXECUÇÃO, VERIFICAR A COMPATIBILIDADE COM PROJETOS COMPLEMENTARES: TOPOGRÁFICO, EXECUTIVO, ESTRUTURAL, ELÉTRICO E HIDRÁULICO.

LEGENDA:

- ÁREA DE GRAMA
- CALçADA
- GUARDA-CORPO (ALVENARIA ESTRUTURAL)
- ARRIMO ABAIXO DA SOBREPOSIçãO DA HABITAçãO (EM CORTE)
- ARRIMO FORA DA SOBREPOSIçãO DA HABITAçãO ACIMA 1,20M (EM CORTE)
- ARRIMO FORA DA SOBREPOSIçãO DA HABITAçãO ATÉ 1,20M (EM CORTE)
- MURO DE ARRIMO (EM PLANTA)
- TERRENO NATURAL
- TALUDE
- TERRENO PATAMARIZADO
- RAMPA
- LOTES RESERVADOS PARA PCD E IDOSO (VER NOTAS)
- LOTES COM POSSIBILIDADE DE APROVEITAMENTO (VER NOTAS)
- LOTES RECUSADOS
- CERCA EM MADEIRA
- MURETA HIDRáULICA
- FOSSA SéPTICA
- SUMIDOURO
- VAGA DE GARAGEM
- POSTE

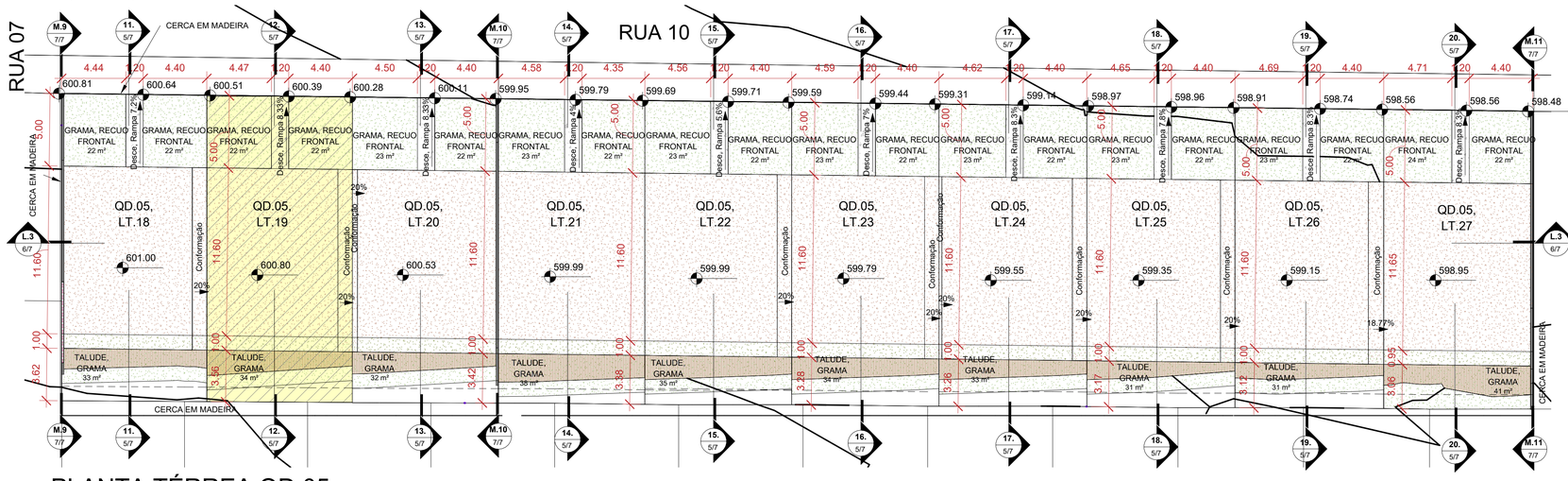

3 PLANTA TÉRREA QD.05

1 : 200

4 PLANTA TÉRREA QD.03

1 : 200

NOTA 1: O TERRENO DO RECUO FRONTAL DE GRAMA DEVERÁ SER NIVELADO EM CONFORMIDADE COM O NÍVEL DA CALÇADA E DO PLATÔ DA CASA.

NOTA 2: A RAMPA DE ACESSO DEVE TER DE 3% A 8,33% CHEGANDO AO NÍVEL DO PASSEIO DE PROTEÇÃO DA CASA. QUALQUER ESTRUTURA DE FUNDAÇÃO DEVE SER REALIZADA ABAIXO DESTE NÍVEL PARA QUE A RAMPA SE MANTENHA COMO ESPECIFICADA EM PROJETO. VER DETALHE EM CORTE ESQUEMÁTICO PRANCHA 01.

NOTA 2:

PATAMARIZAÇÃO

_ O PROJETO DE PATAMARIZAÇÃO FOI EXECUTANDO COM BASE NO LEVANTAMENTO TOPOGRÁFICO REALIZADO PELO TECNÓLOGO EM AGRIMENSURA ROMULO GUILHERME BUENO MENEZES, SOBRE ART Nº 1020240097072.

ARRIMOS

_ O DETALHAMENTO DOS MUROS DE ARRIMO ENCONTRA-SE NO PROJETO ESTRUTURAL.

TALUDES

_ DEVERÁ SER PREVISTO SISTEMA DE DRENAGEM DOS TALUDES.
_ O TALUDE E 1M EM SEU ENTORNO DEVERÁ SER REVESTIDO DE COBERTURA VEGETAL.

CALÇADAS

_ O DETALHAMENTO DAS CALÇADAS ENCONTRA-SE NO PROJETO PASSEIO PÚBLICO.

PROJEÇÃO DA VAGA DE VEÍCULO

_ VERIFICAR A POSIÇÃO DAS VAGAS DE VEÍCULO EM PROJETO DE PASSEIO PÚBLICO.

LOTES FORA DOS CRITÉRIOS NECESSÁRIOS:

_ TODOS OS LOTES ATENDEM AOS CRITERIOS

LOTES RESERVADOS

_ OS LOTES 03 NA QUADRA 03 e LOTES 19 NA QUADRA 05 SÃO RESERVADOS PARA IDOSOS E PESSOAS COM DEFICIÊNCIA (PCD), RESPECTIVAMENTE.
_ 5% (CINCO POR CENTO) DAS UNIDADES DE PROGRAMAS DE LOTEAMENTOS SOCIAIS E DE HABITAÇÃO POPULAR SERÃO DESTINADAS ÀS MULHERES VÍTIMAS DE VIOLÊNCIA DOMÉSTICA CONFORME LEI ESTADUAL Nº 21.525/2022. TAIS HABITAÇÕES SERÃO DESIGNADAS EM SORTEIO E NÃO HAVERÃO DIFERENCIAÇÃO ÀS DEMAIS.

HISTÓRICO DE REVISÃO: R00

00 -EMISSÃO INICIAL DO PROJETO
01 - XXXXXXXXXXXXXXXXX
02 - XXXXXXXXXXXXXXXXX
03 - XXXXXXXXXXXXXXXXX
04 - XXXXXXXXXXXXXXXXX
05 - XXXXXXXXXXXXXXXXX

QUADRO DE REVISÕES

REVISÃO	DATA	MOTIVAÇÃO	SOLICITANTE	CONTEÚDO	AUTOR
R00	22/04/2024	Nº SEI e Despacho Nº 202400031003670	SECPLANH	Emissão inicial do projeto	PAULO H. STIVAL

APROVAÇÃO DE PROJETO:

Os projetos referentes ao Processo SEI Nº202400031003670, encontram-se dentro das normas e exigências da AGEHAB, tendo sido elaborado por profissionais habilitados.

GERÊNCIA DE PROJETOS DE IMPLANTAÇÃO

SECRETARIA EXECUTIVA DE PLANEJAMENTO E PROJETOS HABITACIONAIS

AGEHAB Agência Goiana de Habitação

GOVERNO DE GOIÁS O ESTADO QUE DÁ CERTO

PROJETO DE PATAMARIZAÇÃO

STA. ISABEL - 30 UH

ENDEREÇO DA OBRA: RUA 09, LOTES 02 A 11 E 15 A 24 DA QD.03 E LOTES 18 A 27 DA QD.05, POVOADO DE CIRILÂNDIA, SANTA ISABEL DE GOIÁS.

PROPRIETÁRIO:

AGÊNCIA GOIANA DE HABITAÇÃO - AGEHAB
CNPJ: 01.274.240/0001-47

AUTOR DO PROJETO:

ARQ. URB. PAULO H. STIVAL | CAU: A109492-0 / GO

PATAMARIZAÇÃO

CONTEÚDO:

PLANTA PATAMARIZAÇÃO QD.05 E QD.03

ÁREA DO TERRENO: 6.124,30m²	**DESENHO:** PAULO H. STIVAL		**ESCALA:** Como indicado	**FOLHA:** 2/7
ÁREA CONSTRUÍDA: 00.000,00m²	**PROGRAMA:** REVIT - 2025	**DATA:** JAN/2024	**FORMATO:** A1 (841x594mm)	

IMPORTANTE: ANTES DA EXECUÇÃO, VERIFICAR A COMPATIBILIDADE COM PROJETOS COMPLEMENTARES: TOPOGRÁFICO, EXECUTIVO, ESTRUTURAL, ELÉTRICO E HIDRÁULICO.

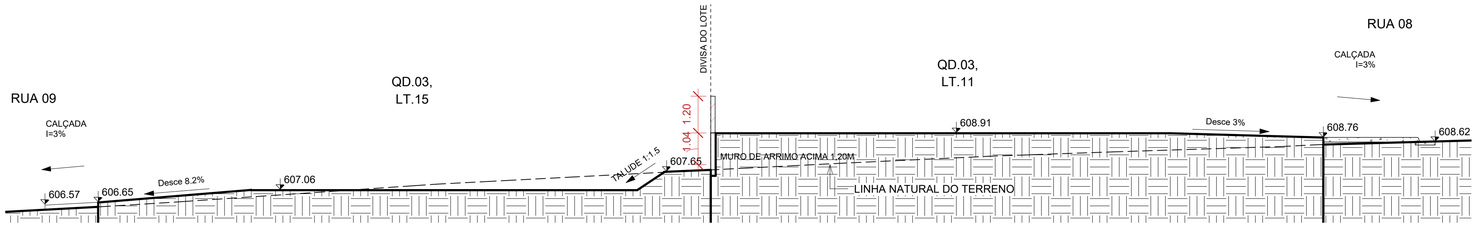

5 **1.**

ESCALA - 1 : 100

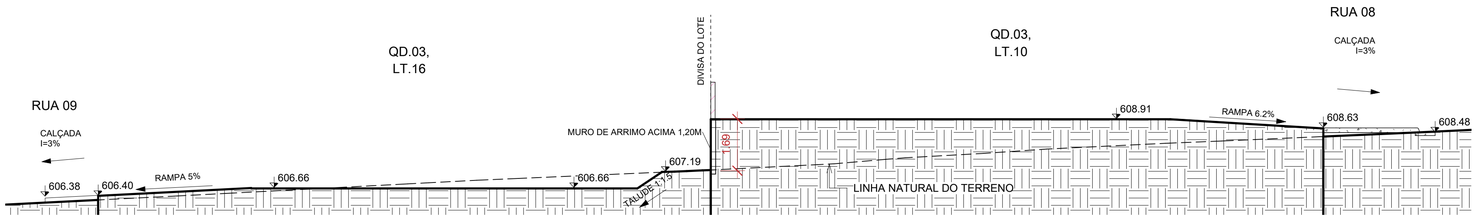

6 **2.**

ESCALA - 1 : 100

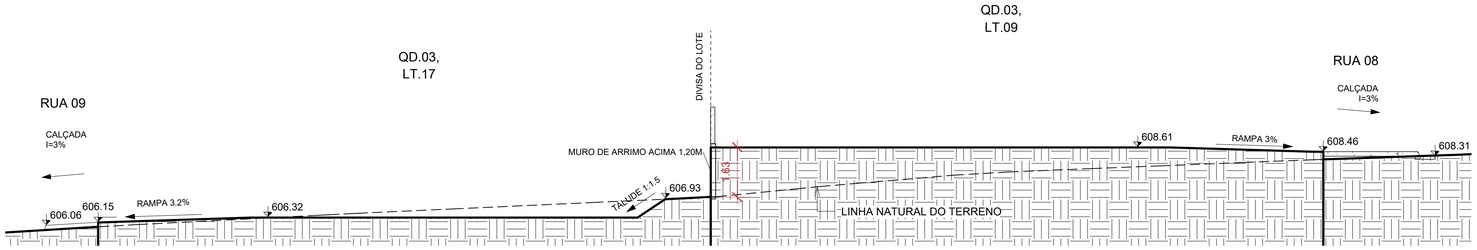

7 **3.**

ESCALA - 1 : 100

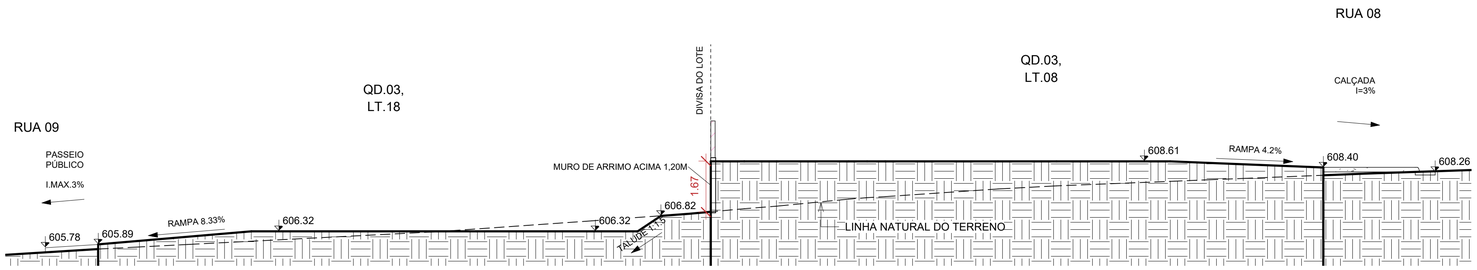

8 **4.**

ESCALA - 1 : 100

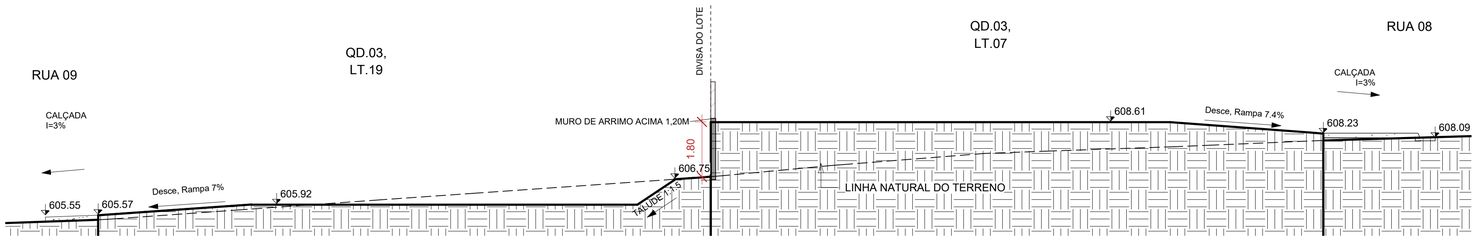

9 **5.**

ESCALA - 1 : 100

NOTA 1: O TERRENO DO RECUO FRONTAL DE GRAMA DEVERÁ SER NIVELADO EM CONFORMIDADE COM O NÍVEL DA CALÇADA E DO PLATÔ DA CASA.

NOTA 2: A RAMPA DE ACESSO DEVE TER DE 3% A 8,33% CHEGANDO AO NÍVEL DO PASSEIO DE PROTEÇÃO DA CASA. QUALQUER ESTRUTURA DE FUNDAÇÃO DEVE SER REALIZADA ABAIXO DESTE NÍVEL PARA QUE A RAMPA SE MANTENHA COMO ESPECIFICADA EM PROJETO. VER DETALHE EM CORTE ESQUEMÁTICO PRANCHA 01.

NOTA 2:

PATAMARIZAÇÃO

_ O PROJETO DE PATAMARIZAÇÃO FOI EXECUTANDO COM BASE NO LEVANTAMENTO TOPOGRÁFICO REALIZADO PELO TECNÓLOGO EM AGRIMENSURA ROMULO GUILHERME BUENO MENEZES, SOBRE ART Nº 1020240097072.

ARRIMOS

_ O DETALHAMENTO DOS MUROS DE ARRIMO ENCONTRA-SE NO PROJETO ESTRUTURAL.

TALUDES

_ DEVERÁ SER PREVISTO SISTEMA DE DRENAGEM DOS TALUDES.
_ O TALUDE E 1M EM SEU ENTORNO DEVERÁ SER REVESTIDO DE COBERTURA VEGETAL.

CALÇADAS

_ O DETALHAMENTO DAS CALÇADAS ENCONTRA-SE NO PROJETO PASSEIO PÚBLICO.

PROJEÇÃO DA VAGA DE VEÍCULO

_ VERIFICAR A POSIÇÃO DAS VAGAS DE VEÍCULO EM PROJETO DE PASSEIO PÚBLICO.

LOTES FORA DOS CRITÉRIOS NECESSÁRIOS:

_ TODOS OS LOTES ATENDEM AOS CRITÉRIOS

LOTES RESERVADOS

_ OS LOTES 03 NA QUADRA 03 e LOTES 19 NA QUADRA 05 SÃO RESERVADOS PARA IDOSOS E PESSOAS COM DEFICIÊNCIA (PCD), RESPECTIVAMENTE.
_ 5% (CINCO POR CENTO) DAS UNIDADES DE PROGRAMAS DE LOTEAMENTOS SOCIAIS E DE HABITAÇÃO POPULAR SERÃO DESTINADAS ÀS MULHERES VÍTIMAS DE VIOLÊNCIA DOMÉSTICA CONFORME LEI ESTADUAL Nº 21.525/2022. TAIS HABITAÇÕES SERÃO DESIGNADAS EM SORTEIO E NÃO HAVERÃO DIFERENCIAÇÃO ÀS DEMAIS.

HISTÓRICO DE REVISÃO: R00

00 -EMISSÃO INICIAL DO PROJETO
01 - XXXXXXXXXXXXXXXXX
02 - XXXXXXXXXXXXXXXXX
03 - XXXXXXXXXXXXXXXXX
04 - XXXXXXXXXXXXXXXXX
05 - XXXXXXXXXXXXXXXXX

QUADRO DE REVISÕES

REVISÃO	DATA	MOTIVAÇÃO	SOLICITANTE	CONTEÚDO	AUTOR
R00	22/04/2024	Nº SEI e Despacho Nº 202400031003670	SECPLANH	Emissão inicial do projeto	PAULO H. STIVAL

APROVAÇÃO DE PROJETO:

Os projetos referentes ao Processo SEI Nº202400031003670, encontram-se dentro das normas e exigências da AGEHAB, tendo sido elaborado por profissionais habilitados.

GERÊNCIA DE PROJETOS DE IMPLANTAÇÃO

SECRETARIA EXECUTIVA DE PLANEJAMENTO E PROJETOS HABITACIONAIS

AGEHAB
Agência Goiana de Habitação

GOVERNO DE GOIÁS
O ESTADO QUE DÁ CERTO

PROJETO DE PATAMARIZAÇÃO

STA. ISABEL - 30 UH

ENDEREÇO DA OBRA: RUA 09, LOTES 02 A 11 E 15 A 24 DA QD.03 E LOTES 18 A 27 DA QD.05, POVOADO DE CIRILÂNDIA, SANTA ISABEL DE GOIÁS.

PROPRIETÁRIO:

AGÊNCIA GOIANA DE HABITAÇÃO - AGEHAB
CNPJ: 01.274.240/0001-47

AUTOR DO PROJETO:

ARQ. URB. PAULO H. STIVAL | CAU: A109492-0 / GO

PATAMARIZAÇÃO

CONTEÚDO:

CORTES TRANSVERSAIS

ÁREA DO TERRENO: 6.124,30m²	**DESENHO:** PAULO H. STIVAL	**ESCALA:** 1 : 100	**FOLHA:** 3/7
ÁREA CONSTRUÍDA: 00.000,00m²	**PROGRAMA:** REVIT - 2025 **DATA:** JAN/2024	**FORMATO:** A1 (841x594mm)	

IMPORTANTE: ANTES DA EXECUÇÃO, VERIFICAR A COMPATIBILIDADE COM PROJETOS COMPLEMENTARES: TOPOGRÁFICO, EXECUTIVO, ESTRUTURAL, ELÉTRICO E HIDRÁULICO.

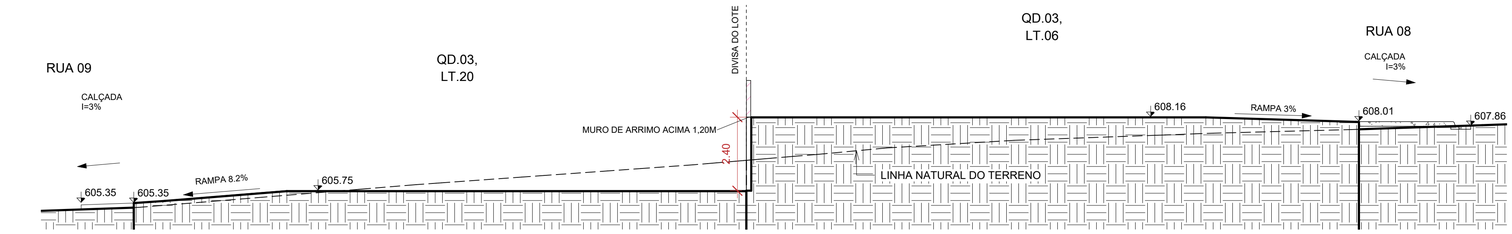

10 **6.**

ESCALA - 1 : 100

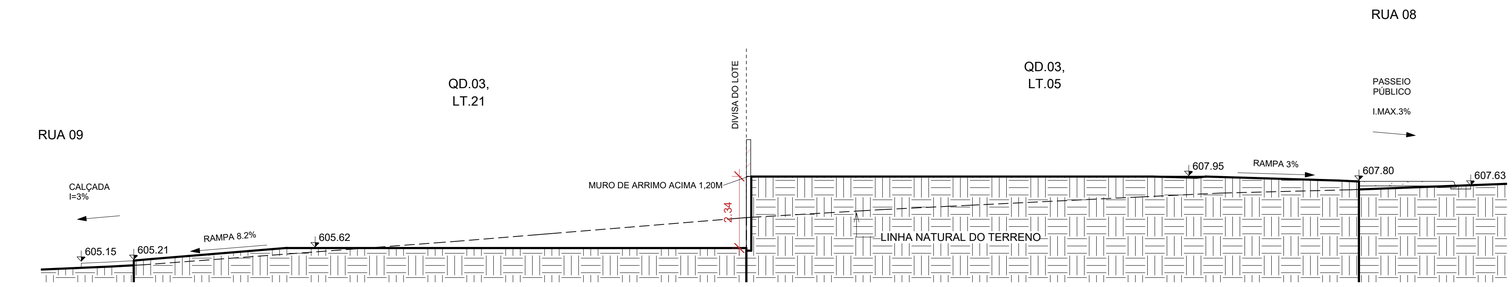

11 **7.**

ESCALA - 1 : 100

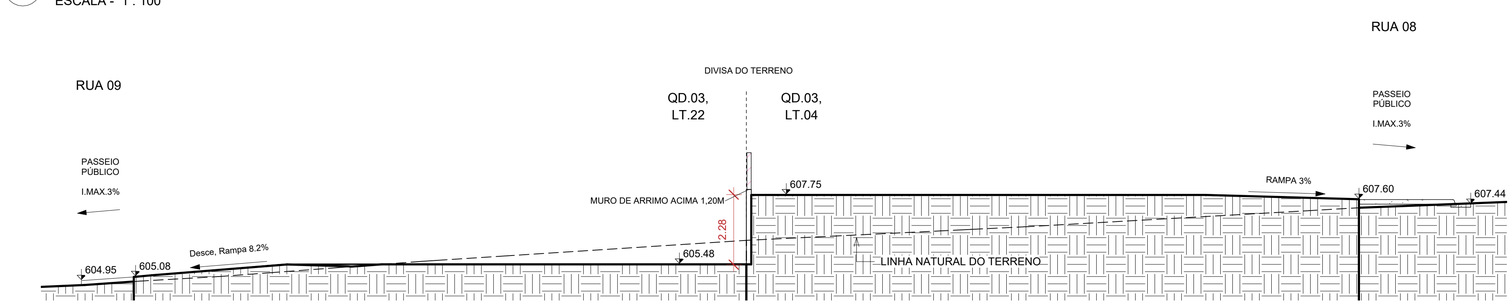

12 **8.**

ESCALA - 1 : 100

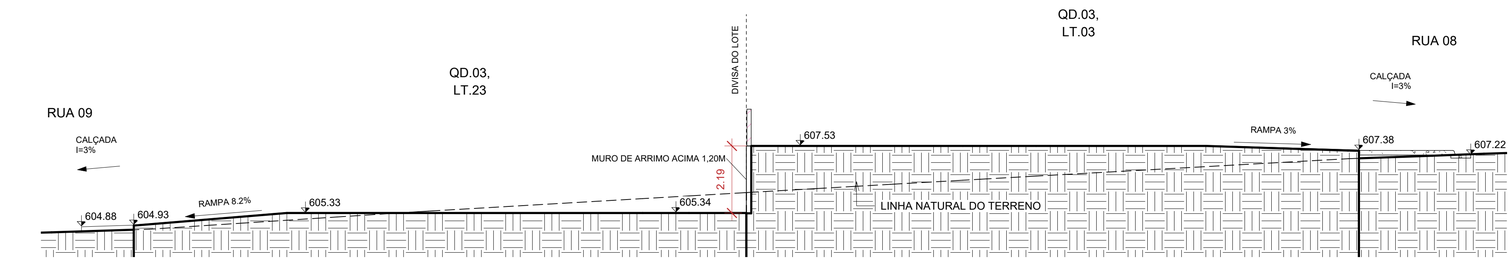

13 **9.**

ESCALA - 1 : 100

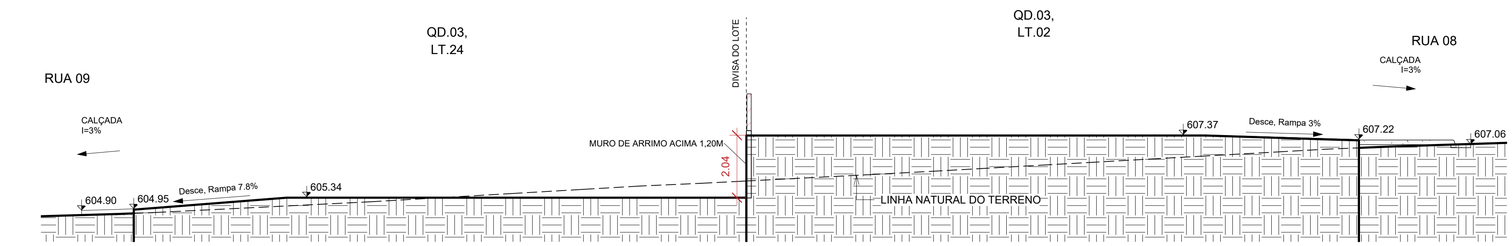

14 **10.**

ESCALA - 1 : 100

NOTA 1: O TERRENO DO RECUO FRONTAL DE GRAMA DEVERÁ SER NIVELADO EM CONFORMIDADE COM O NÍVEL DA CALÇADA E DO PLATÔ DA CASA.

NOTA 2: A RAMPA DE ACESSO DEVE TER DE 3% A 8,33% CHEGANDO AO NÍVEL DO PASSEIO DE PROTEÇÃO DA CASA. QUALQUER ESTRUTURA DE FUNDAÇÃO DEVE SER REALIZADA ABAIXO DESTE NÍVEL PARA QUE A RAMPA SE MANTENHA COMO ESPECIFICADA EM PROJETO. VER DETALHE EM CORTE ESQUEMÁTICO PRANCHA 01.

NOTA 2:

PATAMARIZAÇÃO

_ O PROJETO DE PATAMARIZAÇÃO FOI EXECUTANDO COM BASE NO LEVANTAMENTO TOPOGRÁFICO REALIZADO PELO TECNÓLOGO EM AGRIMENSURA ROMULO GUILHERME BUENO MENEZES, SOBRE ART Nº 1020240097072.

ARRIMOS

_ O DETALHAMENTO DOS MUROS DE ARRIMO ENCONTRA-SE NO PROJETO ESTRUTURAL.

TALUDES

_ DEVERÁ SER PREVISTO SISTEMA DE DRENAGEM DOS TALUDES.
_ O TALUDE E 1M EM SEU ENTORNO DEVERÁ SER REVESTIDO DE COBERTURA VEGETAL.

CALÇADAS

_ O DETALHAMENTO DAS CALÇADAS ENCONTRA-SE NO PROJETO PASSEIO PÚBLICO.

PROJEÇÃO DA VAGA DE VEÍCULO

_ VERIFICAR A POSIÇÃO DAS VAGAS DE VEÍCULO EM PROJETO DE PASSEIO PÚBLICO.

LOTES FORA DOS CRITÉRIOS NECESSÁRIOS:

_ TODOS OS LOTES ATENDEM AOS CRITÉRIOS

LOTES RESERVADOS

_ OS LOTES 03 NA QUADRA 03 e LOTES 19 NA QUADRA 05 SÃO RESERVADOS PARA IDOSOS E PESSOAS COM DEFICIÊNCIA (PCD), RESPECTIVAMENTE.
_ 5% (CINCO POR CENTO) DAS UNIDADES DE PROGRAMAS DE LOTEAMENTOS SOCIAIS E DE HABITAÇÃO POPULAR SERÃO DESTINADAS ÀS MULHERES VÍTIMAS DE VIOLÊNCIA DOMÉSTICA CONFORME LEI ESTADUAL Nº 21.525/2022. TAIS HABITAÇÕES SERÃO DESIGNADAS EM SORTEIO E NÃO HAVERÃO DIFERENCIAÇÃO ÀS DEMAIS.

HISTÓRICO DE REVISÃO: R00

00 -EMISSÃO INICIAL DO PROJETO
01 - XXXXXXXXXXXXXXXXX
02 - XXXXXXXXXXXXXXXXX
03 - XXXXXXXXXXXXXXXXX
04 - XXXXXXXXXXXXXXXXX
05 - XXXXXXXXXXXXXXXXX

QUADRO DE REVISÕES

REVISÃO	DATA	MOTIVAÇÃO	SOLICITANTE	CONTEÚDO	AUTOR
R00	22/04/2024	Nº SEI e Despacho Nº 202400031003670	SECPLANH	Emissão inicial do projeto	PAULO H. STIVAL

APROVAÇÃO DE PROJETO:

Os projetos referentes ao Processo SEI Nº202400031003670, encontram-se dentro das normas e exigências da AGEHAB, tendo sido elaborado por profissionais habilitados.

GERÊNCIA DE PROJETOS DE IMPLANTAÇÃO

SECRETARIA EXECUTIVA DE PLANEJAMENTO E PROJETOS HABITACIONAIS

AGEHAB Agência Goiana de Habitação

GOVERNO DE GOIÁS O ESTADO QUE DÁ CERTO

PROJETO DE PATAMARIZAÇÃO

STA. ISABEL - 30 UH

ENDEREÇO DA OBRA: RUA 09, LOTES 02 A 11 E 15 A 24 DA QD.03 E LOTES 18 A 27 DA QD.05, POVOADO DE CIRILÂNDIA, SANTA ISABEL DE GOIÁS.

PROPRIETÁRIO:

AGÊNCIA GOIANA DE HABITAÇÃO - AGEHAB
CNPJ: 01.274.240/0001-47

AUTOR DO PROJETO:

ARQ. URB. PAULO H. STIVAL | CAU: A109492-0 / GO

PATAMARIZAÇÃO

CONTEÚDO:

CORTES TRANSVERSAIS

ÁREA DO TERRENO: 6.124,30m²	**DESENHO:** PAULO H. STIVAL		**ESCALA:** 1 : 100	**FOLHA:** 4/7
ÁREA CONSTRUÍDA: 00.000,00m²	**PROGRAMA:** REVIT - 2025	**DATA:** JAN/2024	**FORMATO:** A1 (841x594mm)	

IMPORTANTE: ANTES DA EXECUÇÃO, VERIFICAR A COMPATIBILIDADE COM PROJETOS COMPLEMENTARES: TOPOGRÁFICO, EXECUTIVO, ESTRUTURAL, ELÉTRICO E HIDRÁULICO.

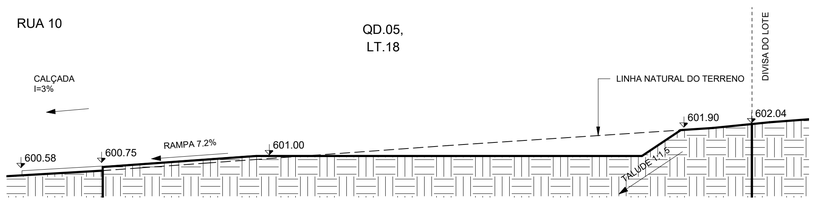

15 **11.**

ESCALA - 1 : 100

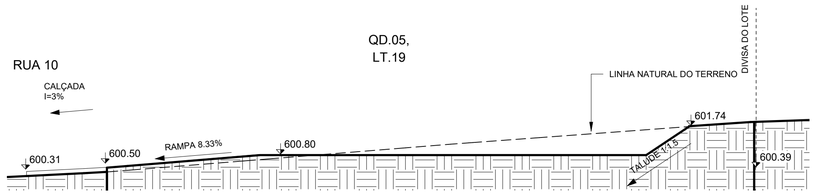

16 **12.**

ESCALA - 1 : 100

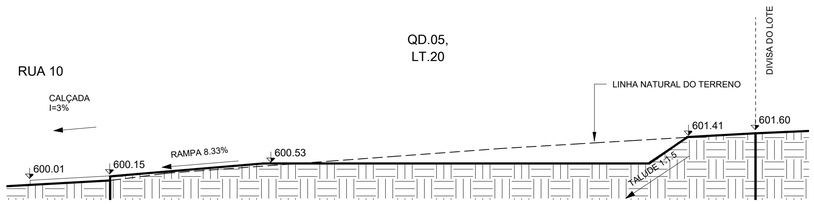

17 **13.**

ESCALA - 1 : 100

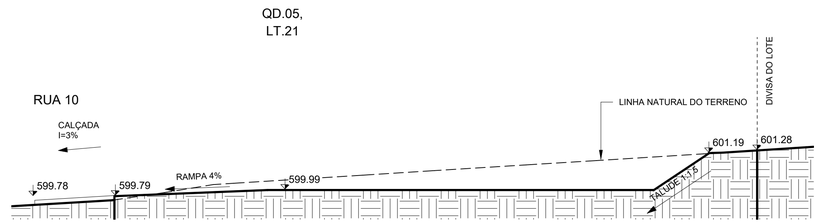

18 **14.**

ESCALA - 1 : 100

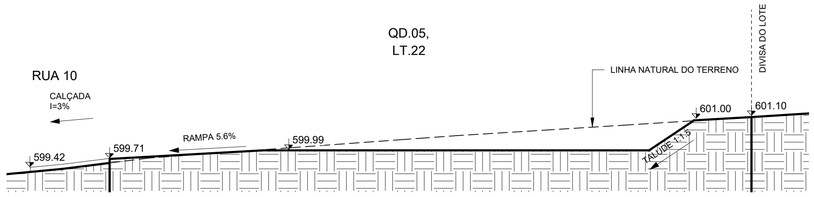

19 **15.**

ESCALA - 1 : 100

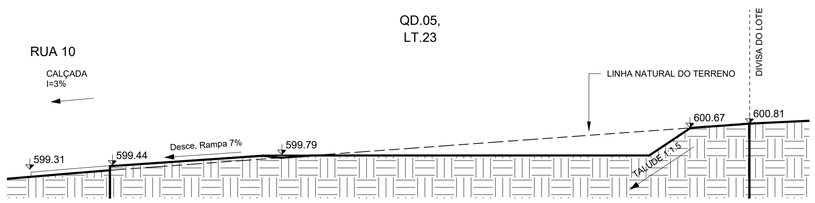

20 **16.**

ESCALA - 1 : 100

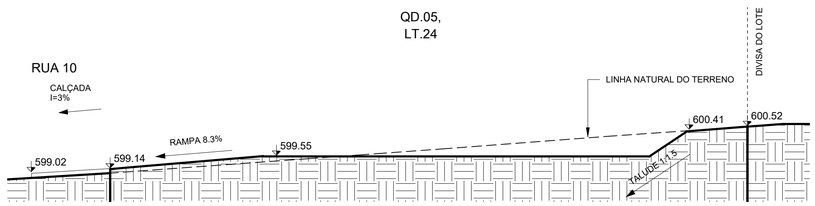

21 **17.**

ESCALA - 1 : 100

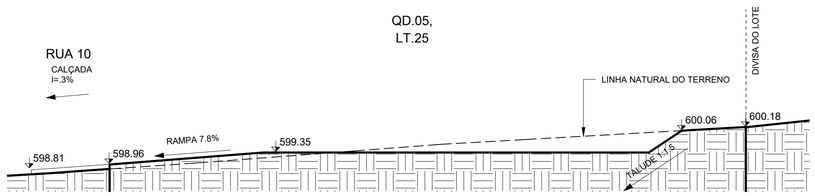

22 **18.**

ESCALA - 1 : 100

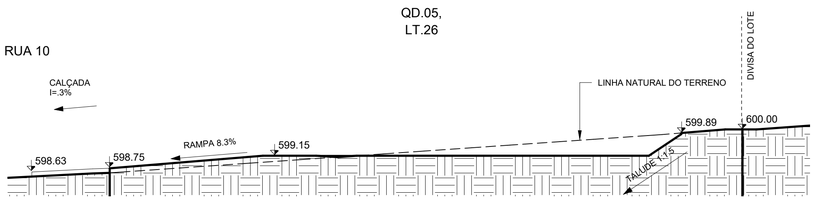

23 **19.**

ESCALA - 1 : 100

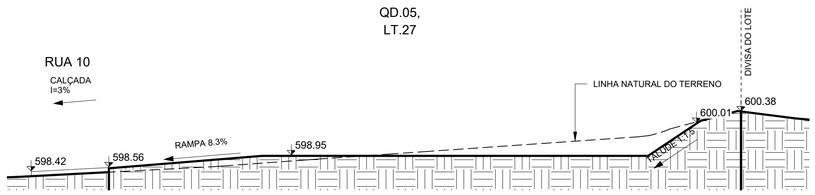

24 **20.**

ESCALA - 1 : 100

NOTA 1: O TERRENO DO RECUO FRONTAL DE GRAMA DEVERÁ SER NIVELADO EM CONFORMIDADE COM O NÍVEL DA CALÇADA E DO PLATÔ DA CASA.

NOTA 2: A RAMPA DE ACESSO DEVE TER DE 3% A 8,33% CHEGANDO AO NÍVEL DO PASSEIO DE PROTEÇÃO DA CASA. QUALQUER ESTRUTURA DE FUNDAÇÃO DEVE SER REALIZADA ABAIXO DESTE NÍVEL PARA QUE A RAMPA SE MANTENHA COMO ESPECIFICADA EM PROJETO. VER DETALHE EM CORTE ESQUEMÁTICO PRANCHA 01.

NOTA 2:

PATAMARIZAÇÃO

_ O PROJETO DE PATAMARIZAÇÃO FOI EXECUTANDO COM BASE NO LEVANTAMENTO TOPOGRÁFICO REALIZADO PELO TECNÓLOGO EM AGRIMENSURA ROMULO GUILHERME BUENO MENEZES, SOBRE ART Nº 1020240097072.

ARRIMOS

_ O DETALHAMENTO DOS MUROS DE ARRIMO ENCONTRA-SE NO PROJETO ESTRUTURAL.

TALUDES

_ DEVERÁ SER PREVISTO SISTEMA DE DRENAGEM DOS TALUDES.
_ O TALUDE E 1M EM SEU ENTORNO DEVERÁ SER REVESTIDO DE COBERTURA VEGETAL.

CALÇADAS

_ O DETALHAMENTO DAS CALÇADAS ENCONTRA-SE NO PROJETO PASSEIO PÚBLICO.

PROJEÇÃO DA VAGA DE VEÍCULO

_ VERIFICAR A POSIÇÃO DAS VAGAS DE VEÍCULO EM PROJETO DE PASSEIO PÚBLICO.

LOTES FORA DOS CRITÉRIOS NECESSÁRIOS:

_ TODOS OS LOTES ATENDEM AOS CRITÉRIOS

LOTES RESERVADOS

_ OS LOTES 03 NA QUADRA 03 e LOTES 19 NA QUADRA 05 SÃO RESERVADOS PARA IDOSOS E PESSOAS COM DEFICIÊNCIA (PCD), RESPECTIVAMENTE.
_ 5% (CINCO POR CENTO) DAS UNIDADES DE PROGRAMAS DE LOTEAMENTOS SOCIAIS E DE HABITAÇÃO POPULAR SERÃO DESTINADAS ÀS MULHERES VÍTIMAS DE VIOLÊNCIA DOMÉSTICA CONFORME LEI ESTADUAL Nº 21.525/2022. TAIS HABITAÇÕES SERÃO DESIGNADAS EM SORTEIO E NÃO HAVERÃO DIFERENCIAÇÃO ÀS DEMAIS.

HISTÓRICO DE REVISÃO: R00

00 -EMISSÃO INICIAL DO PROJETO
01 - XXXXXXXXXXXXXXXXX
02 - XXXXXXXXXXXXXXXXX
03 - XXXXXXXXXXXXXXXXX
04 - XXXXXXXXXXXXXXXXX
05 - XXXXXXXXXXXXXXXXX

QUADRO DE REVISÕES

REVISÃO	DATA	MOTIVAÇÃO	SOLICITANTE	CONTEÚDO	AUTOR
R00	22/04/2024	Nº SEI e Despacho Nº 202400031003670	SECPLANH	Emissão inicial do projeto	PAULO H. STIVAL

APROVAÇÃO DE PROJETO:

Os projetos referentes ao Processo SEI Nº202400031003670, encontram-se dentro das normas e exigências da AGEHAB, tendo sido elaborado por profissionais habilitados.

GERÊNCIA DE PROJETOS DE IMPLANTAÇÃO

SECRETARIA EXECUTIVA DE PLANEJAMENTO E PROJETOS HABITACIONAIS

AGEHAB
Agência Goiana de Habitação

GOVERNO DE GOIÁS
O ESTADO QUE DÁ CERTO

PROJETO DE PATAMARIZAÇÃO

STA. ISABEL - 30 UH

ENDEREÇO DA OBRA: RUA 09, LOTES 02 A 11 E 15 A 24 DA QD.03 E LOTES 18 A 27 DA QD.05, POVOADO DE CIRILÂNDIA, SANTA ISABEL DE GOIÁS.

PROPRIETÁRIO:

AGÊNCIA GOIANA DE HABITAÇÃO - AGEHAB
CNPJ: 01.274.240/0001-47

AUTOR DO PROJETO:

ARQ. URB. PAULO H. STIVAL | CAU: A109492-0 / GO

PATAMARIZAÇÃO

CONTEÚDO:

CORTES TRANSVERSAIS

ÁREA DO TERRENO: 6.124,30m²	**DESENHO:** PAULO H. STIVAL		**ESCALA:** 1 : 100	**FOLHA:** 5/7
ÁREA CONSTRUÍDA: 00.000,00m²	**PROGRAMA:** REVIT - 2025	**DATA:** JAN/2024	**FORMATO:** A1 (841x594mm)	

IMPORTANTE: ANTES DA EXECUÇÃO, VERIFICAR A COMPATIBILIDADE COM PROJETOS COMPLEMENTARES: TOPOGRÁFICO, EXECUTIVO, ESTRUTURAL, ELÉTRICO E HIDRÁULICO.

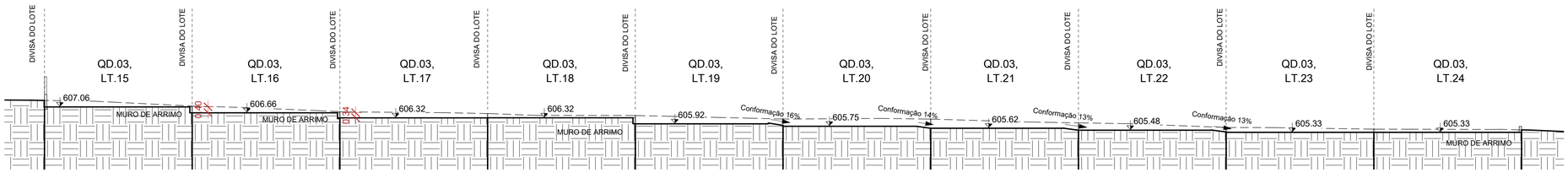

25 L.1

1 : 175

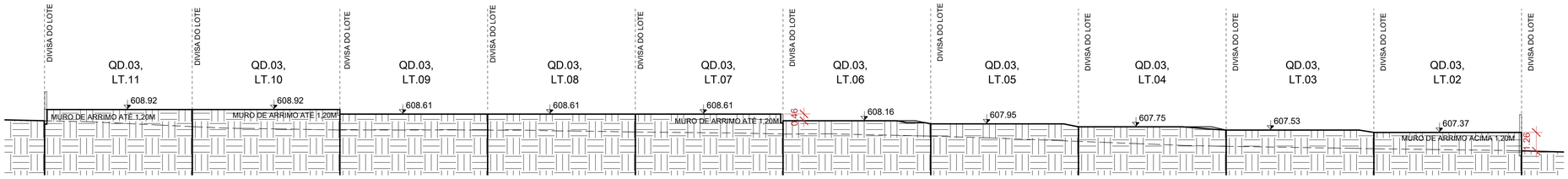

26 L.2

1 : 175

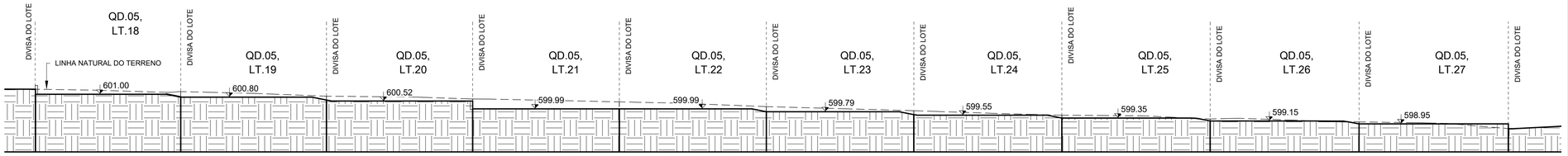

27 L.3

1 : 175

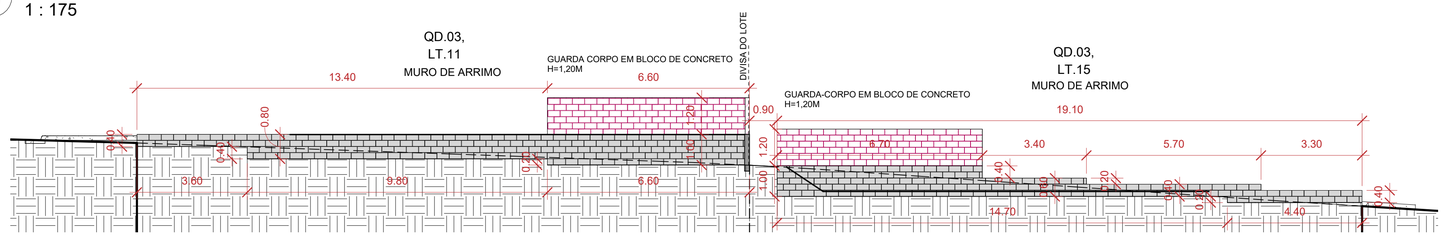

28 M.1

1 : 100

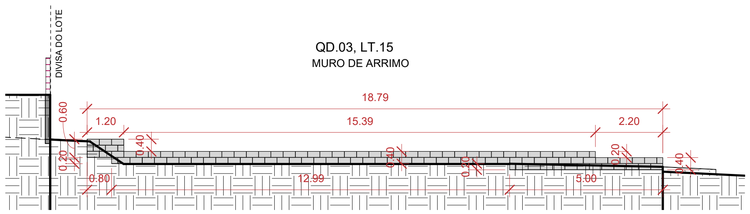

29 M.2

1 : 100

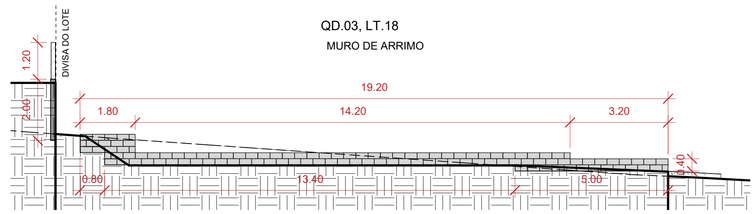

30 M.4

1 : 100

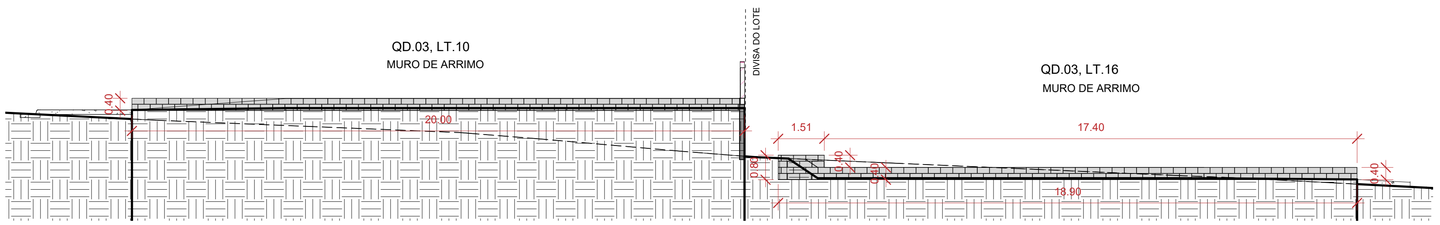

31 M.3

1 : 100

NOTA 1: O TERRENO DO RECUO FRONTAL DE GRAMA DEVERÁ SER NIVELADO EM CONFORMIDADE COM O NÍVEL DA CALÇADA E DO PLATÔ DA CASA.

NOTA 2: A RAMPA DE ACESSO DEVE TER DE 3% A 8,33% CHEGANDO AO NÍVEL DO PASSEIO DE PROTEÇÃO DA CASA. QUALQUER ESTRUTURA DE FUNDAÇÃO DEVE SER REALIZADA ABAIXO DESTE NÍVEL PARA QUE A RAMPA SE MANTENHA COMO ESPECIFICADA EM PROJETO. VER DETALHE EM CORTE ESQUEMÁTICO PRANCHA 01.

NOTA 2:

PATAMARIZAÇÃO

_ O PROJETO DE PATAMARIZAÇÃO FOI EXECUTANDO COM BASE NO LEVANTAMENTO TOPOGRÁFICO REALIZADO PELO TECNÓLOGO EM AGRIMENSURA ROMULO GUILHERME BUENO MENEZES, SOBRE ART Nº 1020240097072.

ARRIMOS

_ O DETALHAMENTO DOS MUROS DE ARRIMO ENCONTRA-SE NO PROJETO ESTRUTURAL.

TALUDES

_ DEVERÁ SER PREVISTO SISTEMA DE DRENAGEM DOS TALUDES.
_ O TALUDE E 1M EM SEU ENTORNO DEVERÁ SER REVESTIDO DE COBERTURA VEGETAL.

CALÇADAS

_ O DETALHAMENTO DAS CALÇADAS ENCONTRA-SE NO PROJETO PASSEIO PÚBLICO.

PROJEÇÃO DA VAGA DE VEÍCULO

_ VERIFICAR A POSIÇÃO DAS VAGAS DE VEÍCULO EM PROJETO DE PASSEIO PÚBLICO.

LOTES FORA DOS CRITÉRIOS NECESSÁRIOS:

_ TODOS OS LOTES ATENDEM AOS CRITÉRIOS

LOTES RESERVADOS

_ OS LOTES 03 NA QUADRA 03 e LOTES 19 NA QUADRA 05 SÃO RESERVADOS PARA IDOSOS E PESSOAS COM DEFICIÊNCIA (PCD), RESPECTIVAMENTE.
_ 5% (CINCO POR CENTO) DAS UNIDADES DE PROGRAMAS DE LOTEAMENTOS SOCIAIS E DE HABITAÇÃO POPULAR SERÃO DESTINADAS ÀS MULHERES VÍTIMAS DE VIOLÊNCIA DOMÉSTICA CONFORME LEI ESTADUAL Nº 21.525/2022. TAIS HABITAÇÕES SERÃO DESIGNADAS EM SORTEIO E NÃO HAVERÃO DIFERENCIAÇÃO ÀS DEMAIS.

HISTÓRICO DE REVISÃO: R00

00 -EMISSÃO INICIAL DO PROJETO
01 - XXXXXXXXXXXXXXXXX
02 - XXXXXXXXXXXXXXXXX
03 - XXXXXXXXXXXXXXXXX
04 - XXXXXXXXXXXXXXXXX
05 - XXXXXXXXXXXXXXXXX

QUADRO DE REVISÕES

REVISÃO	DATA	MOTIVAÇÃO	SOLICITANTE	CONTEÚDO	AUTOR
R00	22/04/2024	Nº SEI e Despacho Nº 202400031003670	SECPLANH	Emissão inicial do projeto	PAULO H. STIVAL

APROVAÇÃO DE PROJETO:

Os projetos referentes ao Processo SEI Nº202400031003670, encontram-se dentro das normas e exigências da AGEHAB, tendo sido elaborado por profissionais habilitados.

GERÊNCIA DE PROJETOS DE IMPLANTAÇÃO

SECRETARIA EXECUTIVA DE PLANEJAMENTO E PROJETOS HABITACIONAIS

AGEHAB Agência Goiana de Habitação

GOVERNO DE GOIÁS O ESTADO QUE DÁ CERTO

PROJETO DE PATAMARIZAÇÃO

STA. ISABEL - 30 UH

ENDEREÇO DA OBRA: RUA 09, LOTES 02 A 11 E 15 A 24 DA QD.03 E LOTES 18 A 27 DA QD.05, POVOADO DE CIRILÂNDIA, SANTA ISABEL DE GOIÁS.

PROPRIETÁRIO:

AGÊNCIA GOIANA DE HABITAÇÃO - AGEHAB
CNPJ: 01.274.240/0001-47

AUTOR DO PROJETO:

ARQ. URB. PAULO H. STIVAL | CAU: A109492-0 / GO

PATAMARIZAÇÃO

CONTEÚDO:

CORTES LONGITUDINAIS E ARRIMO

ÁREA DO TERRENO: 6.124,30m²	**DESENHO:** PAULO H. STIVAL		**ESCALA:** Como indicado	**FOLHA:** 6/7
ÁREA CONSTRUÍDA: 00.000,00m²	**PROGRAMA:** REVIT - 2025	**DATA:** JAN/2024	**FORMATO:** A1 (841x594mm)	

IMPORTANTE: ANTES DA EXECUÇÃO, VERIFICAR A COMPATIBILIDADE COM PROJETOS COMPLEMENTARES: TOPOGRÁFICO, EXECUTIVO, ESTRUTURAL, ELÉTRICO E HIDRAULICO.

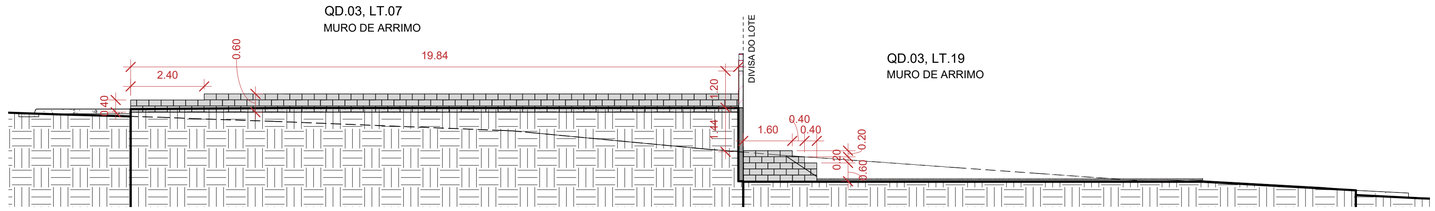

32 M.5
1 : 100

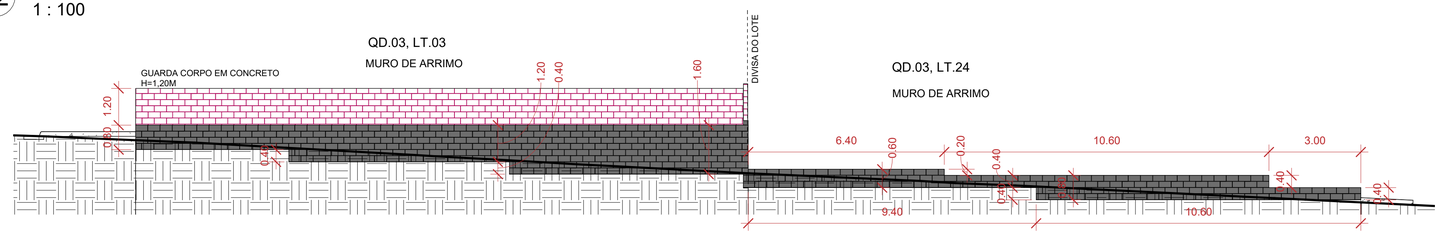

33 M.6
1 : 100

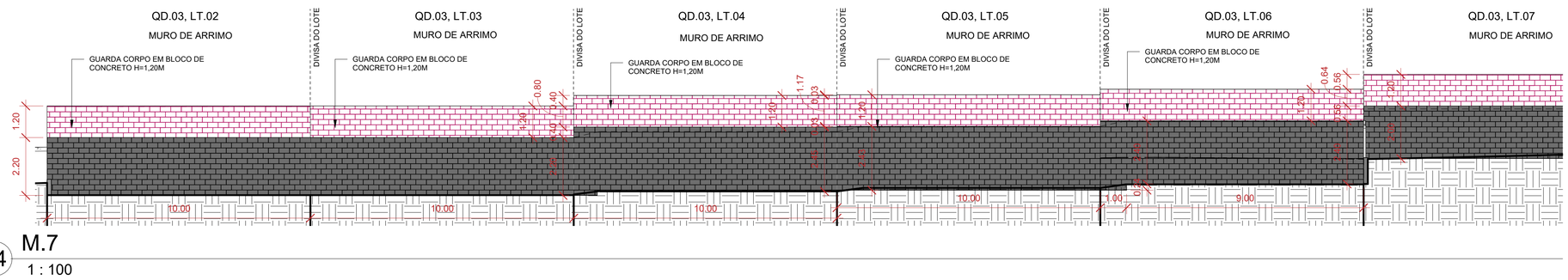

34 M.7
1 : 100

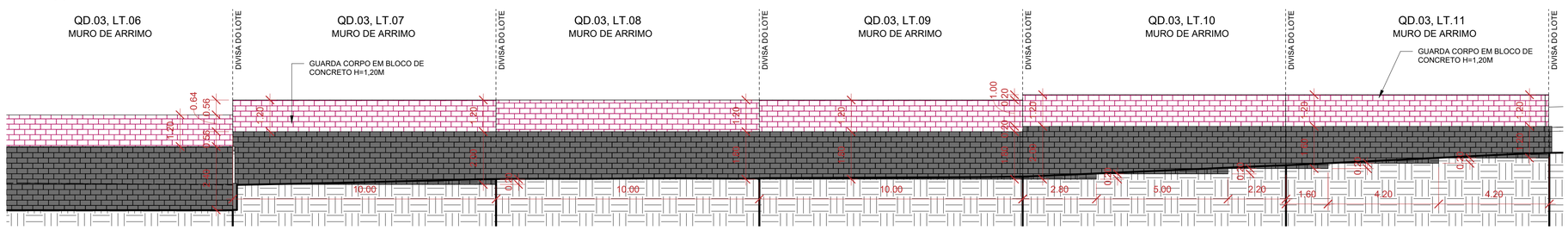

35 M.8
1 : 100

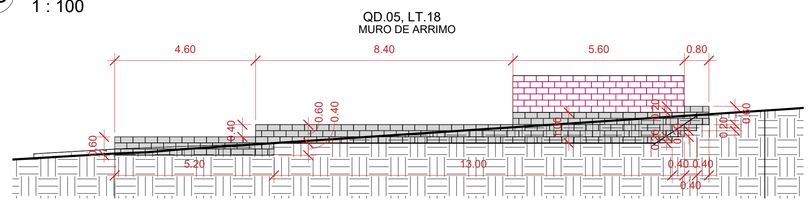

36 M.9
1 : 100

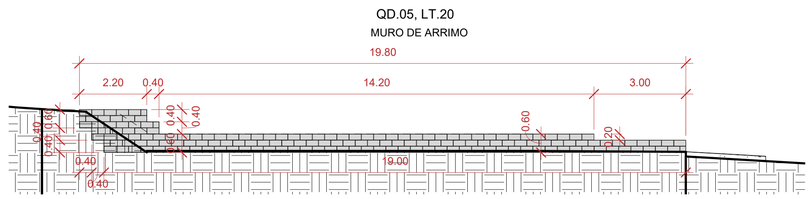

37 M.10
1 : 100

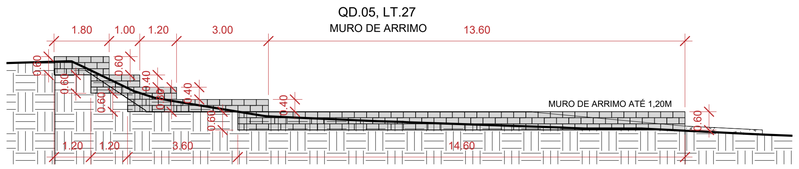

38 M.11
1 : 100

NOTA 1: O TERRENO DO RECUO FRONTAL DE GRAMA DEVERÁ SER NIVELADO EM CONFORMIDADE COM O NÍVEL DA CALÇADA E DO PLATÔ DA CASA.

NOTA 2: A RAMPA DE ACESSO DEVE TER DE 3% A 8,33% CHEGANDO AO NÍVEL DO PASSEIO DE PROTEÇÃO DA CASA. QUALQUER ESTRUTURA DE FUNDAÇÃO DEVE SER REALIZADA ABAIXO DESTE NÍVEL PARA QUE A RAMPA SE MANTENHA COMO ESPECIFICADA EM PROJETO. VER DETALHE EM CORTE ESQUEMÁTICO PRANCHA 01.

NOTA 2:

PATAMARIZAÇÃO
_ O PROJETO DE PATAMARIZAÇÃO FOI EXECUTANDO COM BASE NO LEVANTAMENTO TOPOGRÁFICO REALIZADO PELO TECNÓLOGO EM AGRIMENSURA ROMULO GUILHERME BUENO MENEZES, SOBRE ART Nº 1020240097072.

ARRIMOS
_ O DETALHAMENTO DOS MUROS DE ARRIMO ENCONTRA-SE NO PROJETO ESTRUTURAL.

TALUDES
_ DEVERÁ SER PREVISTO SISTEMA DE DRENAGEM DOS TALUDES.
_ O TALUDE E 1M EM SEU ENTORNO DEVERÁ SER REVESTIDO DE COBERTURA VEGETAL.

CALÇADAS
_ O DETALHAMENTO DAS CALÇADAS ENCONTRA-SE NO PROJETO PASSEIO PÚBLICO.

PROJEÇÃO DA VAGA DE VEÍCULO
_ VERIFICAR A POSIÇÃO DAS VAGAS DE VEÍCULO EM PROJETO DE PASSEIO PÚBLICO.

LOTES FORA DOS CRITÉRIOS NECESSÁRIOS:
_ TODOS OS LOTES ATENDEM AOS CRITÉRIOS

LOTES RESERVADOS
_ OS LOTES 03 NA QUADRA 03 e LOTES 19 NA QUADRA 05 SÃO RESERVADOS PARA IDOSOS E PESSOAS COM DEFICIÊNCIA (PCD), RESPECTIVAMENTE.
_ 5% (CINCO POR CENTO) DAS UNIDADES DE PROGRAMAS DE LOTEAMENTOS SOCIAIS E DE HABITAÇÃO POPULAR SERÃO DESTINADAS ÀS MULHERES VÍTIMAS DE VIOLÊNCIA DOMÉSTICA CONFORME LEI ESTADUAL Nº 21.525/2022. TAIS HABITAÇÕES SERÃO DESIGNADAS EM SORTEIO E NÃO HAVERÃO DIFERENCIAÇÃO ÀS DEMAIS.

HISTÓRICO DE REVISÃO: R00

00 -EMISSÃO INICIAL DO PROJETO
01 - XXXXXXXXXXXXXXXXX
02 - XXXXXXXXXXXXXXXXX
03 - XXXXXXXXXXXXXXXXX
04 - XXXXXXXXXXXXXXXXX
05 - XXXXXXXXXXXXXXXXX

QUADRO DE REVISÕES

REVISÃO	DATA	MOTIVAÇÃO	SOLICITANTE	CONTEÚDO	AUTOR
R00	22/04/2024	Nº SEI e Despacho Nº 202400031003670	SECPLANH	Emissão inicial do projeto	PAULO H. STIVAL

APROVAÇÃO DE PROJETO:

Os projetos referentes ao Processo SEI Nº202400031003670, encontram-se dentro das normas e exigências da AGEHAB, tendo sido elaborado por profissionais habilitados.

GERÊNCIA DE PROJETOS DE IMPLANTAÇÃO

SECRETARIA EXECUTIVA DE PLANEJAMENTO E PROJETOS HABITACIONAIS

AGEHAB
Agência Goiana de Habitação

GOVERNO DE GOIÁS
O ESTADO QUE DÁ CERTO

PROJETO DE PATAMARIZAÇÃO

STA. ISABEL - 30 UH

ENDEREÇO DA OBRA: RUA 09, LOTES 02 A 11 E 15 A 24 DA QD.03 E LOTES 18 A 27 DA QD.05, POVOADO DE CIRILÂNDIA, SANTA ISABEL DE GOIÁS.

PROPRIETÁRIO:

AGÊNCIA GOIANA DE HABITAÇÃO - AGEHAB
CNPJ: 01.274.240/0001-47

AUTOR DO PROJETO:

ARQ. URB. PAULO H. STIVAL | CAU: A109492-0 / GO

PATAMARIZAÇÃO

CONTEÚDO:

MUROS DE ARRIMO

ÁREA DO TERRENO: 6.124,30m²	**DESENHO:** PAULO H. STIVAL		**ESCALA:** 1 : 100	**FOLHA:** 7/7
ÁREA CONSTRUÍDA: 00.000,00m²	**PROGRAMA:** REVIT - 2025	**DATA:** JAN/2024	**FORMATO:** A1 (841x594mm)	

IMPORTANTE: ANTES DA EXECUÇÃO, VERIFICAR A COMPATIBILIDADE COM PROJETOS COMPLEMENTARES: TOPOGRÁFICO, EXECUTIVO, ESTRUTURAL, ELÉTRICO E HIDRÁULICO.